

# Anreise mit dem Schiff

Nach dem Verlassen des Schiffes geht man zu Fuß die Hafenumma bis zum Ende. Dort stehen linkerhand die Autos der Autovermieter.

Man übernimmt das reservierte Auto. Der Schlüssel liegt im Handschuhfach.


Dann fährt man los. Man fährt auf einen ovalen Kreisverkehr zu. Diesen durchfährt man und biegt am Ende rechts ab.



Dann sieht man das Reisebüro ZAS Travel. Hier links abbiegen in eine schmale Straße. Nach ein paar Metern passiert man das Cafe *Kozi* auf der linken Seite.



Wenig später gabelt sich die Straße. Der linke Zweig geht bergauf, der rechte bergab. Hier biegt man rechts ab in Richtung *Center* (griechisch *Κέντρο*).



Nach einigen hundert Metern kommt wieder eine Gabelung. Hier fährt man wieder rechts in Richtung *Center* bzw. *Κέντρο*.



Kurz darauf muss man wieder rechts abbiegen. Auch hier folgt man dem Schild *Center*.

Die Straße geht jetzt steil bergauf.




Gleich danach biegt man links ab, obwohl hier das Schild *Center* ausnahmsweise nicht steht.

Anstelle dessen steht auf dem Schild *Villages*.



Jetzt fährt man auf eine T-Kreuzung zu. Hier rechts abbiegen.


Nach 200 m liegt linkerhand ein Fußballplatz.



Weiter bis zur nächsten T-Kreuzung. Diese ist eigentlich ein kleiner Kreisverkehr.

Hier links Richtung *Airport*.

Jetzt befindet man sich auf der Haupt-Ausfallstraße von Naxos.



Nach 100 m passiert man einen weiteren Kreisverkehr.

Hier einfach geradeaus weiterfahren.

Nach 1,5 km passiert man rechts eine Tankstelle der Marke *ελiv*. Es steht auch der Schriftzug *crystal* dran.



200 m weiter gabelt sich die Straße. Hier fährt man rechts in Richtung *Kastraki* und *Alyko*.




Nach 1,9 km zweigt links eine Straße ab. Hier aber geradeaus fahren in Richtung *Glinado*, *Vivlos* und *Pyrgaki*  
Der Straße jetzt 900 m folgen. Dann passiert man den Ortseingang von *Glinado*.



In der Ortsmitte stark rechts abbiegen und der Straße folgen.  
Danach kommt gleich eine Linkskurve und man verlässt den Ort.  
Nach 1,4 km erreicht man den Ortseingang von *Vivlos*.



Einige hundert Meter weiter kommt man an eine T-Kreuzung.  
Hier rechts abbiegen.



Der Straße durch den Ort folgen - auch wenn es abenteuerlich eng wird.  
Nach dem Ortsausgang der Straße für weitere 1000 m folgen.  
Dann passiert man zunächst links eine Shell-Tankstelle und kurz danach rechts eine EKO-Tankstelle.





Kurz hinter der zweiten Tankstelle zweigt links eine Straße ab.  
Man fährt aber weiter geradeaus Richtung *Kastraki, Mikri Vigla, Pyrgaki*.  
Der Straße 7,2 km folgen. Dann passiert man links die Taverne *Faros*.



Nach 500 m zweigt nach links die sandige Schotterstraße Richtung *Pyrgaki* ab.  
Es stehen eine Menge Schilder an dieser Stelle.  
Hier links in Richtung *Pyrgaki* abbiegen.  
Nach 500 m passiert man links das Cafe *Notos* und kurz darauf das Hotel *Finekas*.



Nach etwa 1000 m sieht man auf der rechten Seite, kurz bevor die Straße über einen kleinen Sandhügel führt, das Ortsschild von *Pyrgaki*.  
Man passiert den Sandhügel und sieht die Ferienanlage von *Pyrgaki* vor sich.



Nach 100 m befindet sich links der Parkplatz der Taverne *Psili Ammos*.  
Man fährt ein Stück auf den Parkplatz und passiert die vielen Schilder links.  
Dann folgt man der kleinen, sehr steinigen Straße, die hier beginnt.



Die Straße ist abenteuerlich und steil, aber im ersten Gang gut befahrbar.  
Nach 50 m ist sie betoniert, bleibt aber steil.



Wenn man oben am Strommast ist, fährt man rechts auf einen kleinen Parkplatz.  
Hier bitte parken.  
Zur Zeit wird hier gebaut und es liegt eine Menge Baumaterial und Schutt rum.



Rechts geht man eine Stufe durch eine Mauer.  
Dann steht man vor dem Rohbau eines Hauses, das gerade saniert wird.  
Wenn man gerade begonnen hat, anzunehmen, dass hier die Welt zu Ende ist, geht man noch etwa 20 m nach links.



Dann steht man vor unserem Ferienhaus.  
Man erkennt das Haus an der blauen Fliegentür.  
Und daran, dass es das einzige Haus ist, das fertig ist und nicht im Rohbau.

